



FAALİYET RAPORU

Faaliyet	Büyük Demirkazık Doğu Yüzü tırmanış						
Faaliyetin Tarihi	19 – 20.07.2014	Yeri	Aladağlar	Süresi	3 saat çıkış 4 saat iniş	Türü	B1
Güzergâh	Arpalık – Tekepınarı – Obayeri – Mevsimlik Göl – Doğu çarşağı – BDK güneydoğu sırtından zirve						
Kat Edilen Yol				Alınan İrtifa	940 m		
Katılımcılar	1	A. Haşim Eşrefoğlu					
	2	Can Güner					
	3	İsmail Ofli					
Kullanılan Kamp Mlz.	çadır, kamp mutfağı, kafa lambası vb.						
Kullanılan Teknik Mlz.	70 mt ip, 6 adet muhtelif sikke, çekiç, perlon ve prusik ipleri, emniyet kolonu, kask, HMS, ATC,						
Kullanılan Kişisel Mlz.	Bivak, mat, tulum						
Yiyecek	Makarna, ton balığı, domates, biber, limon, çerez, diğer atıştırmalıklar vb.						
Rota Bilgisi	Kamp Alanı	Obayeri					
	Su Kaynağı	Kamp alanındaki kaynaktan					
	Tehlikeler	Taş düşmesi, çürük kayalarda tırmanış ve ekibimiz açısından asıl tehlike: aç kalma ☹					
	Zemin	Slop yüzeyde kaya tırmanışı, çarşak, kar			Zorluk Derecesi	PD -	
	Arpalık'ta traktörden inip Tekepınarı üzerinden Obayerine geçip kamp attık. Sabah mevsimlik gölün yanından geçerek BDK doğu çarşağı üzerinden bele çıktık. Oradan da güneydoğu sırtını takip ederek zirve külahına çıktık.						
Harita							
GPS Bilgileri	http://tr.wikiloc.com/wikiloc/view.do?id=7457422						
Hedeflenen Zaman	10,5 saat	Harcanan Zaman	7 saat				



FAALİYET RAPORU

Faaliyet Programı											
1. gün	Hava Durumu	Gündüz açık, akşam ve gece yağışlı	2. gün	Hava Durumu	Kapalı	3. gün	Hava Durumu		4. gün	Hava Durumu	
13:15	Arpalık		06:30	Kamptan hareket							
14:15	Tekepinarı		08:15	Bel							
16:00	Obayeri - Kamp		09:30	BDK Zirve							
			10:45	Zirveden hareket							
			14:45	Obayeri – Kamp alanına varış							
Ulaşım Bilgileri		Farklı şehirlerden geldiğimizden Niğde otogarda buluştuk Dönüşte yine herkes kendi yoluna									


AYRINTILAR

İtoturumu Kuzey Duvarı – Büyük Demirkazık doğu yüzü – Küçük Demirkazık güneydoğu yüzü kombo faaliyetimiz için İsmail Didim'den, Can Bursa'dan, ben de İstanbul'dan yola çıktık ve 19.07.2014 Cumartesi sabahı Niğde eski otogarda buluştuk. 4 günü bulacak faaliyet nedeniyle sağlam bir market alışverişi yaptıktan sonra 09.30 Çamardı minibüsü ile yola çıktık. Salim abi traktörüyle bizi yol kenarından aldıktan sonra başka bir ekibi daha almak üzere Demirkazık köyüne uğradık. Diğer ekipleri bıraktıktan sonra saat 13:00 gibi Arpalık yayla mevkiine ulaştık.

İtoturumu tırmanışını bugün yapıp yapmamak konusunda kısa bir değerlendirme yaptık. Saat itibariyle güneş batmadan İtoturumu faaliyetini bitirmemiz zor görünüyordu(elimizdeki raporlara göre Arpalık mevkiinde kamp atan 2 kişilik ekiplerin aynı faaliyeti uçtan uca yaklaşık 8 – 10 saat sürmekteydi). Üstelik Arpalık'a döndükten sonra BDK faaliyeti için kamp yüküyle Mevsimlik Göl kadar karanlıkta geçmemiz gerekeceğinden İtoturumunu son güne bırakmaya karar verdik. Böylece saat 13:15 gibi transda dahi bu kadar ağır olmamış çantalarımızla Mevsimlik Göl'ü hedefleyerek yola koyulduk. Tekepinarını geçtikten sonra hafiften yağmur çiselemeye başlayınca kampı Obayerinde yapmaya karar verdik. Saat 16:00 gibi Obayerine varıp, tam da yağış şiddetlendiği anda kendimizi çadıra atmayı başardık. Yağmur nedeniyle bivak yapma planımızda suya düşmüş ya da diğer bir deyişle su altında kalmış oldu. Çift kişilik Husky Bret'e 3 kişi, 3 büyük çanta ve 3 zirve çantası ile birlikte sığıştık. Yemek yedikten sonra BDK zirve çantalarını hazırladık ve yağış eşliğinde kâh uyuduk kâh sabahı bekledik.

Planladığımız hareket saatinden yaklaşık 1 saat kadar sonra nihayet yağmur kesildi ve saat 06.30 itibariyle bulutlu bir havada Obayerinden hareket ettik. Rotamız Büyük Demirkazık'ın doğusundaki bele çıkmak, buradan sırt hattını takip ederek zirve külahına yükselmek şeklindeydi. Obayerinden hareket ettikten sonra, Mevsimlik Göl'ün yanından geçerek – göl Mevsimlik Çamur Birikintisi olmuştu bu arada – bele çıkan yoldaki ilk çarşağa girdik. Çarşak üzerindeki patikadan yükselip, bitimindeki şelalelerin arasında yer alan kayalardan tırmandık. Bunların üzeri çamurla kaplı olduğundan biraz kayarak da olsa üzerindeki düzlüğe ulaştık. Bu düzlükte yaklaşık bir ay kadar önce bir arkadaşımız kaza geçirmiş, düşen bir taş çadırını delerek beline çarpmıştı. Düzlükte bir yandan dinlenirken bir yandan da arkadaşımızın çadırı nereye kurduğuna yönelik spekülasyonlarımızı tartıştık. Buradan sonra sol taraftaki çarşaktan ya da sağdaki kayalardan tırmanma imkânı bulunuyordu. II – III derece kayalardan yükselmemize devam ettik. Çıkış oldukça rahat, ama tabii ki çürük olduğundan basılan yere dikkat etmekte fayda var. Tahminen 100 mt. kadar daha irtifa alınca bele ulaştık(Belde oldukça güzel bir bivak alanı var).

FAALİYET RAPORU




Batonlarımızı bıraktıktan sonra Büyük Demirkazık sırt hattından yükselmeye başladık. Rota sırt hattı boyunca doğu duvarından fazla uzaklaşmıyor ve yer yer koyulmuş babalar rahat çıkabilecek yerleri gösteriyor. Yüzeylerin çoğu slop kaya ve III ile III+ bir tırmanış parkuru söz konusu. Eğimli etabı tamamlandıktan sonra kısa bir yatay sırt hattı ile saat 09.30'da zirveye vardık.

Zirveden yaklaşık 10.45 hareketle sırt hattını geçtik ve ilk ip boyunu serbest indik, zaten sırtın hemen bitimindeki 2 boltun yaprakları sökülmüştü. Bir sonraki ip boyunda da iniş için 2 adet bolt var. Bunları az daha es geçiyorduk ki "ya buradan iple iniliyordur herhalde" diye geri döndük. Buradan itibaren toplam 3 ip boyu inip biraz yürüdük, sonra dik olan bir noktada tekrar ip inişi yaparak toplam 4 ip boyu iniş yapmış olduk. Yeterince güvenli görüldüğünden duvarda mevcut olan sikke ve perlonları kullandık (sadece bir noktada backup amaçlı bir perlon kullanma ihtiyacı hissettik). Kalan kısmı yürüyerek indik ve bele, batonları bıraktığımız noktaya ulaşmış olduk.

Belden aşağı iniş yapılacak etapta yine iki seçenek vardı, soldaki kayalık yüzeyden backclimbing ile inmek ya da sağdaki dikcine görünen kırmızı çarşak – kar karışımından inmek. Zaman kaybetmemek adına çarşağı tercih ettik. Kar kenar kısımlarda bir miktar yumuşamış olsa da batmak çok kolay olmadığından mümkün olduğunca kenardan, kayanın dibinden indik. Bu karlı – çamurlu – çarşaklı yüzeyde biraz bata biraz çıka şelalelerin üzerindeki düzlüğe kadar indik. Daha sonra şelalelerin arasından kayalardan inerek tekrar çarşağa girdik. Çarşağı indikten sonra daha fazla alçalmadan yatay seviyede devam ettik. Mevsimlik Gölü geçip kampa vardığımızda saat 14.45 olmuştu. Keyfimiz gayet yerinde yemeğimizi yiyip oraletlerimizi içtik ve ertesi gün yapacağımız Küçük Demirkazık faaliyeti hakkında konuştuk. KDK için Obayerinden kampı toplayıp yükü Yelken Kaya dibinde bırakmak ve zirve sonrası Apışkar Vadisinden doğrudan


FAALİYET RAPORU

Arpalığa inmek şeklinde bir düşüncemiz vardı. Ancak Apışkar'da dizlerimizi yıpratmak istemediğimizden, KDK zirveden gerisingeri Obayeri'ne dönüp kampı toplamaya, daha sonra Tekepınarı üzerinden Arpalık'a geçmeye karar verdik.



FAALİYET RAPORU

Faaliyetten fotolar;



FAALİYET RAPORU



Haşim & Can & İsmail - 2014